

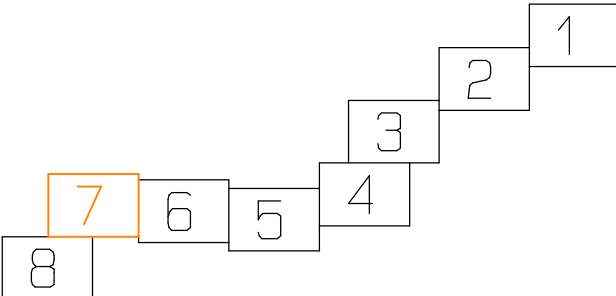
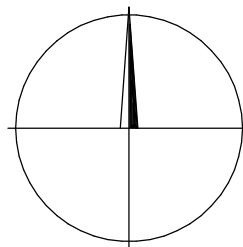
směr Rohatec
směr Veselí nad Moravou

TU 2391 021

TU 2391 022

k.ú. Sudoměřice

KLAD MAPOVÝCH LISTŮ




LEGENDA:

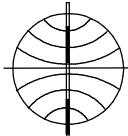
- hranice parcely katastru nemovitostí
- slučková čára
- hranice katastrálního území
- hranice drážního pozemku – SŽ, s.o.
- hranice drážního pozemku – ČD, a.s.
- hranice drážní parcely – SŽ, s.o.
- osa koleje
- pozemek SŽ, s.o.
- pozemek (část pozemku) SŽ, s.o. dotčený stavbou
- pozemek (část pozemku) ČD, a.s. dotčený stavbou
- dočasný zabor
- dočasný zabor s následným věcným břemenem
- trvalý zabor
- číslo pozemku
- číslo trvalého zaboru

SEZNAM PS, SO :

- PS 01 Kabelizace a vazby na SŽ
- PS 02 Přejezdové zabezpečovací zařízení v km 11,557
- SO 01 Železniční svršek
- SO 02 Železniční spodek
- SO 03 Železniční přejezd v km 11,557
- SO 04 Elektrická přípojka PZZ

			ČÍSLO SOUPRAVY:
REVIZE Č.	DATUM	ZMĚNA	

SB projekt s.r.o.
Kosárenská 4063/4, 695 01 Hodonín

Katastrální území Sudoměřice, Petrov u Hodonína Sudoměřice nad Moravou	Vyhotovil V. Vyskočil, P. Putna	Kontroloval Ing. Svatopluk Štokláška	 GEOMETRA zeměměřická kancelář s.r.o. K.Y.JOV , Masarykovo nám. 63 tel. 518 611 666 IČO - 253 287 27
Investitor Objednavatel	Správa železnic, a.s. Dlejšího 1003/7, Nové Město, 1000 Praha 1	SB Projekt s.r.o., Kosárenská 4063/4, 695 01 Hodonín 1	
Název zakázky :			
Odstranění TOR na přejezdu P8146 v km 11,557 trati Rohatec – Veselí nad Moravou			
Geodetický podklad – Majetkoprávní část	Část: 1.2	Zakázka č. 158/2020	
Situace nemovitostí dotčených stavbou	Příloha: 2.7	Datum 12/2020 Souř.systém S-JTSK Výškový syst. Bpv Meritko 1 : 1000	